


L'essenza dell'assenza è la constatazione della sua presenza


Un progetto di Francesca Conchieri
per $E=mc^2$, 9/17 giugno 2012, Lorenzago di Cadore (BL)



La manifestazione è stata promossa dalla piattaforma di scambio interterritoriale *là[]qua arte affluente*.
Con il sostegno del Comune di Lorenzago di Cadore e Comunità Montana di Centro Cadore.

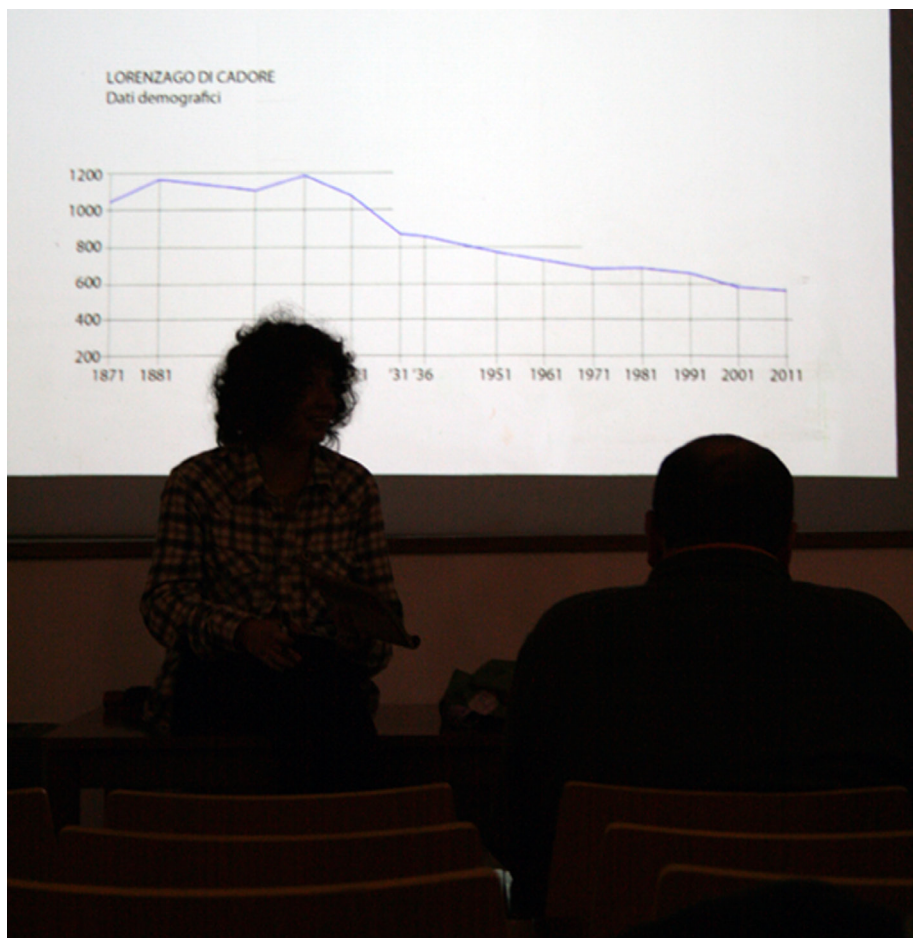


Un trave del sottotetto del Municipio di Lorenzago di Cadore.
Nella pagina seguente i calchi delle sue crepe.





A fine settimana qualcuno avrà imparato a guardare, dove mette i piedi, e i vuoti che si fanno spazio nel paese, che ne ri-disegnano forma e funzione, come accade ai travi.



Gentile cittadino,
realizzeremo in paese degli interventi di manutenzione.
Domani sera MARTEDI' 12 giugno 2012, alle ORE 21,00 presso il TEATRO
dell'oratorio, vi chiediamo di partecipare ad un incontro per creare una mappa
dei luoghi bisognosi di manutenzione.

Francesca Conchieri
Progetto *Crepa*

L'invito recapitato a tutti gli abitanti di Lorenzago di Cadore.
Durante l'incontro è stato stilato un elenco dei luoghi abbandonati presenti nel paese
per renderli, nel corso della settimana, nuovamente visibili e fruibili.



Luoghi disabitati: seconde case e luoghi pubblici caduti in disuso.





La scala santa








Il Brente

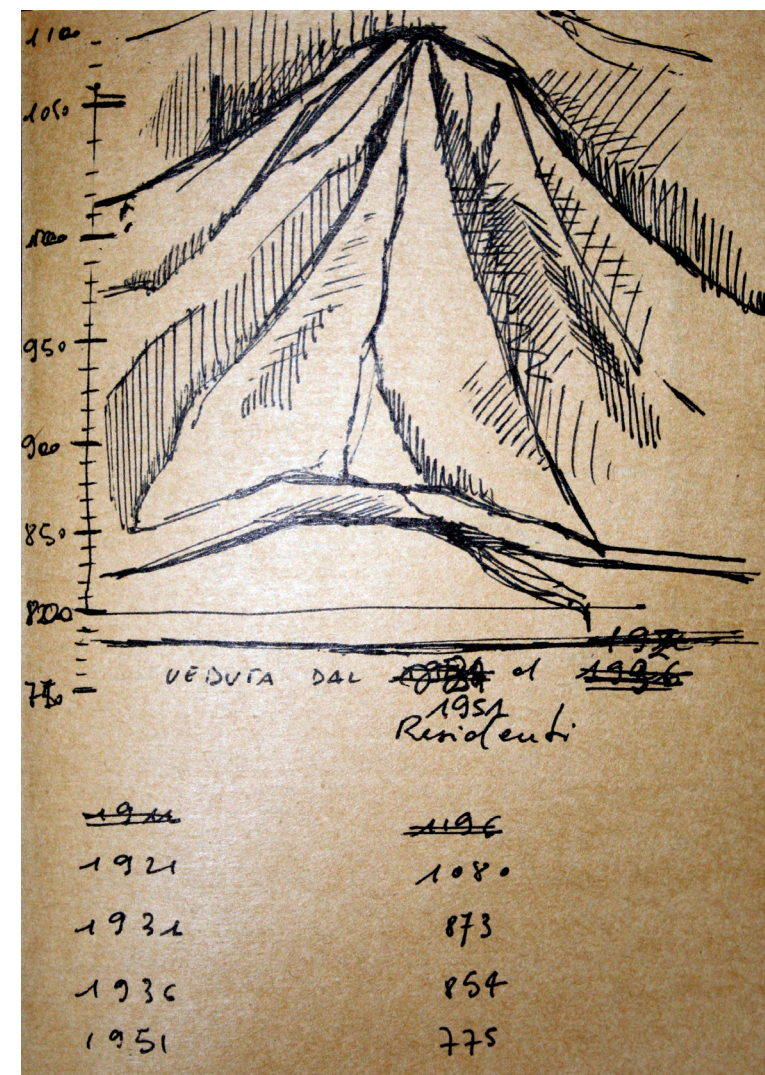
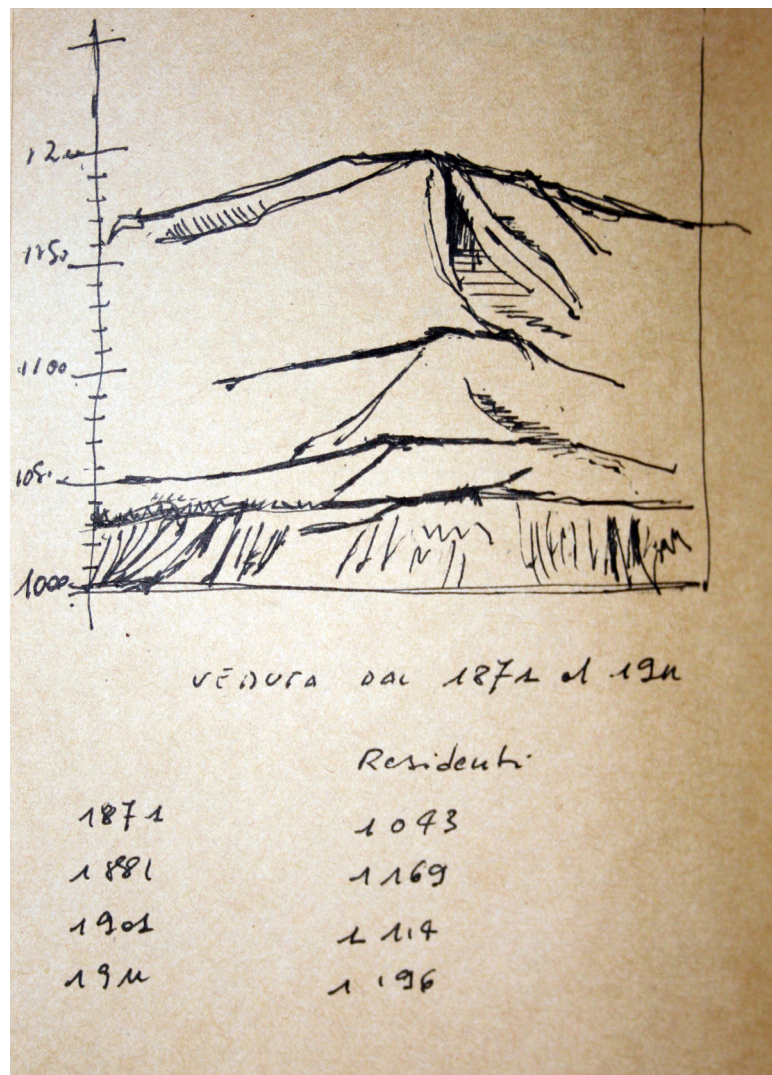






Spaccio carne bassa macelleria





In copertina le bozze della serie di *Paesaggi temporali* dedicati allo spopolamento di Lorenzago di Cadore.
Da sinistra a destra "Dal 1871 veduta del 1911" e "Dal 1951 veduta del 1921"

I dati per la loro creazione sono tratti dai censimenti reperibili all'indirizzo:
<http://www.tuttitalia.it/veneto/24-lorenzago-di-cadore/statistiche/>

I dati del 2011 sono stati gentilmente concessi dall'Ufficio Anagrafe del Comune di Lorenzago di Cadore.